

## ГРАФИЧЕСКОЕ ОПИСАНИЕ

местоположения границ публичного сервитута

Переустройство (вынос) ВЛ-10 кВ КО-6 пролетов опор №83-89 в рамках проектирования объекта: «Конно-спортивный комплекс в с. Успенское Успенского района», расположенного по адресу: Краснодарский край, Успенский район, с. Успенское, зона Промышленная, земельные участки с кадастровыми номерами 23:34:0201000:2823 и 23:34:0201000:2824

(наименование объекта, местоположение границ которого описано (далее - объект))

### Раздел 1

Сведения об объекте		
№ п/п	Характеристики объекта	Описание характеристик
1	2	3
1	Местоположение объекта	Краснодарский край, район Успенский, село Успенское
2	Площадь объекта +/- величина погрешности определения площади (Р+/- Дельта Р)	1741 кв.м ± 8.80 кв.м
3	Иные характеристики объекта	Публичный сервитут в отношении земель и земельных участков в соответствии с п. 1 ст.37 Земельного кодекса Российской Федерации в целях строительства и эксплуатации объекта электросетевого хозяйства местного значения, согласно титулу: «Переустройство (вынос) ВЛ-10 кВ КО-6 пролетов опор №83-89 в рамках проектирования объекта: «Конно-спортивный комплекс в с. Успенское Успенского района», расположенного по адресу: Краснодарский край, Успенский район, с. Успенское, зона Промышленная, земельные участки с кадастровыми номерами 23:34:0201000:2823 и 23:34:0201000:2824». Срок публичного сервитута составляет 49 лет и установлен в пользу АО "Россети Кубань". Юридический адрес: 350033 Россия, г. Краснодар, ул. Ставропольская, 2А, E-mail: telet@kuben.elektra.ru

## Раздел 2

Сведения о местоположении границ объекта					
1. Система координат <u>МСК-23, зона 2</u>					
2. Сведения о характерных точках границ объекта					
Обозначение характерных точек границ	Координаты, м		Метод определения координат характерной точки	Средняя квадратическая погрешность положения характерной точки ( $M_t$ ), м	Описание обозначения точка местности (при наличии)
	X	Y			
1	2	3	4	5	6
1	457155.21	2330099.77	Метод спутниковых геодезических измерений (определений)	0.10	–
2	457152.49	2330104.04	Метод спутниковых геодезических измерений (определений)	0.10	–
3	457126.69	2330080.81	Метод спутниковых геодезических измерений (определений)	0.10	–
4	457101.37	2330057.61	Метод спутниковых геодезических измерений (определений)	0.10	–
5	457070.93	2330023.04	Метод спутниковых геодезических измерений (определений)	0.10	–
6	457105.63	2329999.28	Метод спутниковых геодезических измерений (определений)	0.10	–
7	457134.60	2329969.04	Метод спутниковых геодезических измерений (определений)	0.10	–
8	457166.07	2329936.29	Метод спутниковых геодезических измерений (определений)	0.10	–
9	457195.44	2329902.37	Метод спутниковых геодезических измерений (определений)	0.10	–
10	457201.99	2329882.89	Метод спутниковых геодезических измерений (определений)	0.10	–
11	457208.72	2329885.15	Метод спутниковых геодезических измерений (определений)	0.10	–
12	457201.32	2329905.73	Метод спутниковых геодезических измерений (определений)	0.10	–
13	457169.83	2329939.71	Метод спутниковых геодезических измерений (определений)	0.10	–

14	457138.85	2329973.13	Метод спутниковых геодезических измерений (определений)	0.10	–
15	457109.92	2330004.34	Метод спутниковых геодезических измерений (определений)	0.10	–
16	457079.77	2330025.51	Метод спутниковых геодезических измерений (определений)	0.10	–
17	457095.13	2330042.95	Метод спутниковых геодезических измерений (определений)	0.10	–
18	457094.45	2330043.69	Метод спутниковых геодезических измерений (определений)	0.10	–
19	457104.95	2330054.10	Метод спутниковых геодезических измерений (определений)	0.10	–
20	457130.06	2330077.11	Метод спутниковых геодезических измерений (определений)	0.10	–
1	457155.21	2330099.77	Метод спутниковых геодезических измерений (определений)	0.10	–

3. Сведения о характерных точках части (частей) границы объекта

Обозначение характерных точек части границы	Координаты, м		Метод определения координат характерной точки	Средняя квадратическая погрешность положения характерной точки ( $M_t$ ), м	Описание обозначения точки на местности (при наличии)
	X	Y			
1	2	3	4	5	6
–	–	–	–	–	–

# ОПИСАНИЕ МЕСТОПОЛОЖЕНИЯ ГРАНИЦ

публичного сервитута в отношении земель и земельных участков в целях размещения объекта электросетевого хозяйства согласно титулу: «Переустройство (вынос) ВЛ-10 кВ КО-6 пролетов опор №83-89 в рамках проектирования объекта: «Конно-спортивный комплекс в с. Успенское Успенского района», расположенного по адресу: Краснодарский край, Успенский район, с. Успенское, зона Промышленная, земельные участки с кадастровыми номерами 23:34:0201000:2823 и 23:34:0201000:2824»





Раздел 4

План границ объекта



Масштаб 1:2000

### Используемые условные знаки и обозначения:

-  - проектная граница публичного сервитута;
-  1 - характерные точки публичного сервитута
-  - граница кадастрового квартала
-  - граница земельных участков, согласно сведениям ЕГРН
- 23:34:0201000:3285 - кадастровый номер объекта недвижимости
- 23:34:0201000 - кадастровый номер кадастрового квартала



Подпись Крижановская Е. Н. Дата "26" 03 2025 г.